



**КОМИТЕТ ИМУЩЕСТВЕННЫХ ОТНОШЕНИЙ
АДМИНИСТРАЦИИ ПЕРМСКОГО МУНИЦИПАЛЬНОГО ОКРУГА**

РЕШЕНИЕ

о размещении объектов № 3580

Пермский край
Пермский округ

15.12.2023

Комитет имущественных отношений администрации Пермского муниципального округа разрешает Акционерному обществу «Газпром газораспределение Пермь» (ИНН 5902183841, ОГРН 1025900512670, почтовый адрес: 614000, г. Пермь, ул. Петропавловская, 43)

размещение объекта «Газопровод-ввод до границы земельного участка по адресу: Пермский край, Пермский р-н, п. Ферма, ул. Заводская, д. 25 (газопровод давлением до 1.2 Мпа, для размещения которого не требуется разрешения на строительство)»

на землях государственная собственность на которые не разграничена.

на срок 1 год

Местоположение: Пермский край, Пермский муниципальный округ, п. Ферма.

Приложение: схема предполагаемых к использованию земель или части земельного участка.

Особые условия использования:

- 1) При размещении газопровода учесть параметры ширины проезда улично-дорожной сети, во избежание сужения полосы отвода дороги.
- 2) При условии получения разрешения на производство земляных работ.

Заместитель председателя комитета



М.В. Королева

Схема предполагаемых к использованию земель или части земельного участка

Объект: "Газопровод-ввод до границы земельного участка по адресу: Пермский край, Пермский р-н, п Ферма, ул Заводская, д 25"

Местоположение: Пермский край, Пермский муниципальный округ, п. Ферма


Площадь земель или части земельного участка, кв.м.: 539

Категория земель: земли населённых пунктов

Вид разрешенного использования земельного участка: отсутствует

№ точки границы	Каталог координат (МСК-59), м	
	X	Y
ЗУ 1		
1	505479.89	2233385.71
2	505479.66	2233387.11
3	505473.70	2233390.80
4	505471.10	2233391.08
5	505469.33	2233388.88
6	505469.97	2233384.44
ЗУ 2		
7	505266.15	2234292.49
8	505270.80	2234301.65
9	505270.85	2234311.16
10	505263.87	2234336.44
11	505258.28	2234339.62
12	505256.15	2234339.70
13	505254.01	2234339.34
14	505253.75	2234334.88
15	505256.72	2234335.84
16	505258.22	2234330.96
17	505255.94	2234324.03
18	505261.55	2234307.45
ЗУ 3		
19	505264.02	2234342.30
20	505263.23	2234350.82
21	505257.73	2234354.53
22	505251.53	2234352.73
23	505248.39	2234351.19
24	505253.47	2234348.65
25	505254.40	2234344.41
26	505259.31	2234344.45

Заявитель


(подпись, расшифровка подписи)

МП
(для юридических лиц и ИП)

Косачев О.В., по доверенности

№ 1853 от 28.12.2022

Верно

Схема предполагаемых к использованию земель или части земельного участка

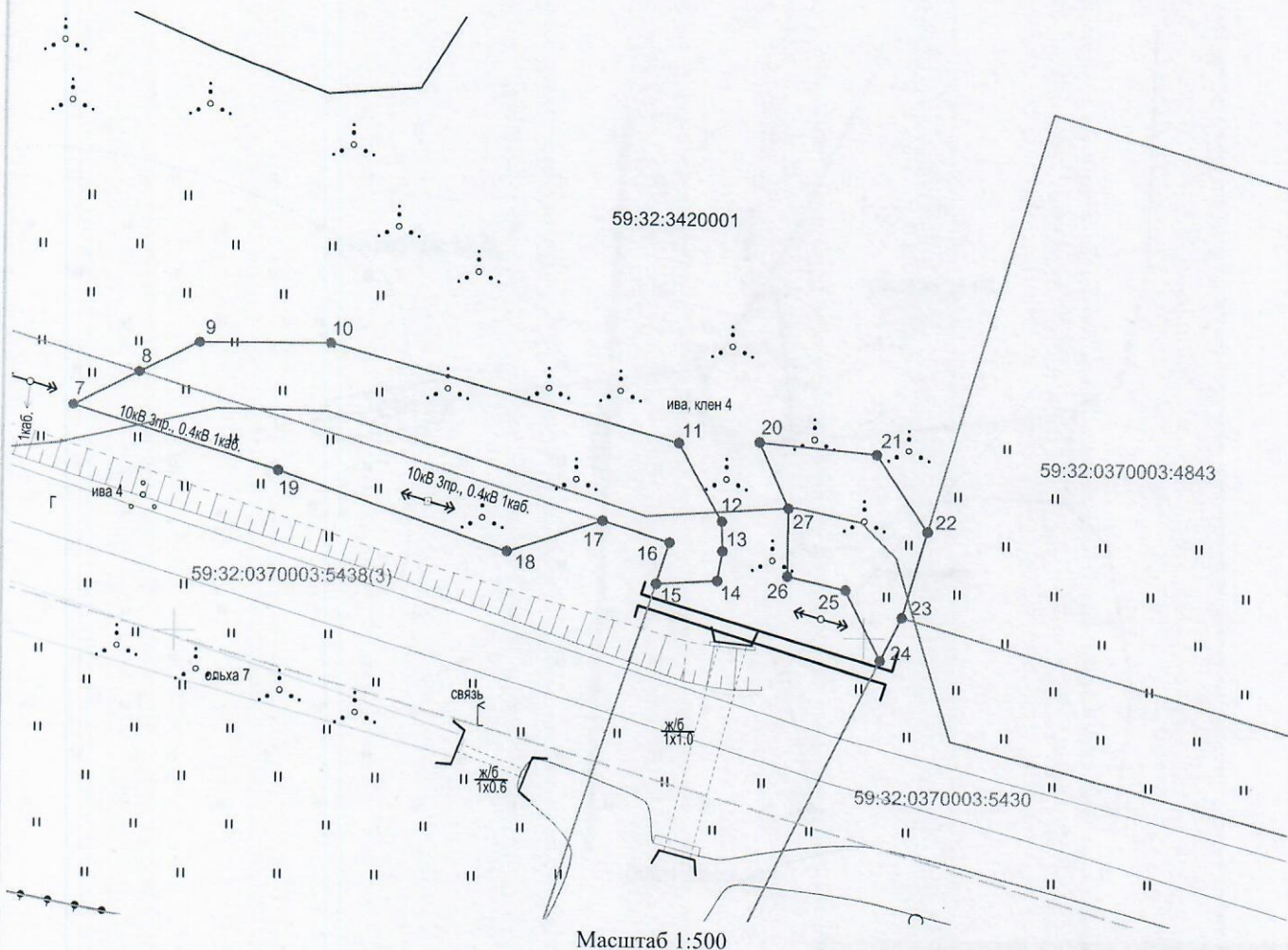
Объект: "Газопровод-ввод до границы земельного участка по адресу: Пермский край, Пермский р-н, п Ферма, ул Заводская, д 25"

Местоположение: Пермский край, Пермский муниципальный округ, п. Ферма

Площадь земель или части земельного участка, кв.м.: 539

Категория земель: земли населённых пунктов

Вид разрешенного использования земельного участка: отсутствует



Описание границ смежных землепользователей:

от т.1 до т.2, от т.5 до т.1, от т.8 до т.15, от т.20 до т.22, от т.24 до т.20 - земли неразграниченной государственной (муниципальной) собственности

от т.2 до т.5 - земельный участок с кадастровым номером 59:32:3420001:1163

от т.7 до т.8, от т.15 до т.7 - земельный участок с кадастровым номером 59:32:0370003:5438

от т.22 до т.23 - земельный участок с кадастровым номером 59:32:0370003:4843

от т.23 до т.24 - земельный участок с кадастровым номером 59:32:0370003:5430

Условные обозначения:

- — 1 — 2 — граница предполагаемых к использованию земель или части земельного участка
- — — — — граница земельного участка ранее учтенного в ЕГРН
- — — — — граница кадастрового квартала
- 59:32:3420001 — кадастровый номер квартала
- 59:32:3420001:1163 — кадастровый номер земельного участка в кадастровом квартале
- — — — — проектируемый газопровод-ввод (в подземном исполнении)
- — — — — существующий газопровод

Заявитель

(подпись, расшифровка подписи)

МП

(для юридических лиц и ИП)

Косачев О.В., по доверенности

№ 1853 от 28.12.2022

Верно

Схема предполагаемых к использованию земель или части земельного участка

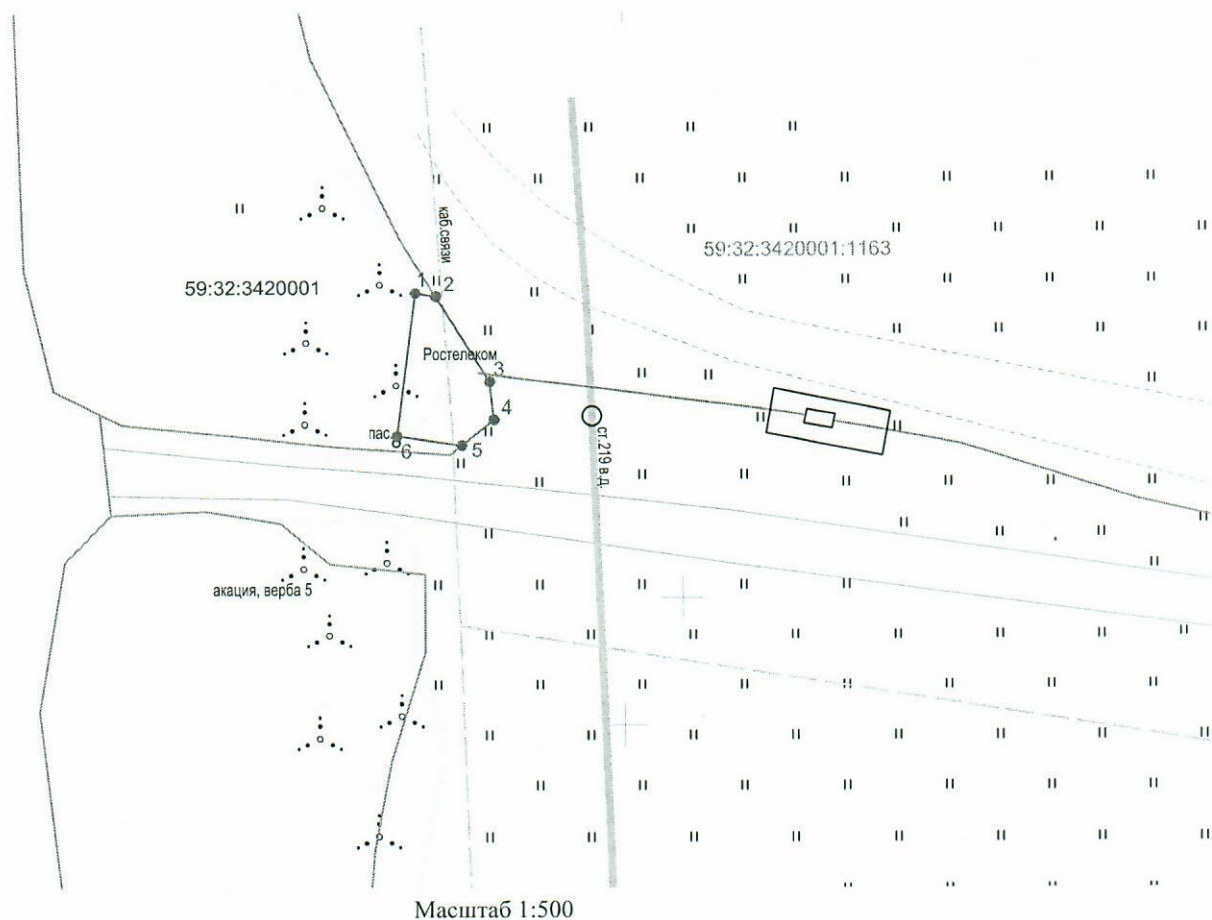
Объект: "Газопровод-ввод до границы земельного участка по адресу: Пермский край, Пермский р-н, п Ферма, ул Заводская, д 25"

Местоположение: Пермский край, Пермский муниципальный округ, п. Ферма

Площадь земель или части земельного участка, кв.м.: 539

Категория земель: земли населённых пунктов

Вид разрешенного использования земельного участка: отсутствует



Описание границ смежных землепользователей:

от т.1 до т.2, от т.5 до т.1, от т.8 до т.15, от т.20 до т.22, от т.24 до т.20 - земли неразграниченной государственной (муниципальной) собственности

от т.2 до т.5 - земельный участок с кадастровым номером 59:32:3420001:1163

от т.7 до т.8, от т.15 до т.7 - земельный участок с кадастровым номером 59:32:0370003:5438

от т.22 до т.23 - земельный участок с кадастровым номером 59:32:0370003:4843

от т.23 до т.24 - земельный участок с кадастровым номером 59:32:0370003:5430

Условные обозначения:

- 1 — 2 - граница предполагаемых к использованию земель или части земельного участка
- граница земельного участка ранее учтенного в ЕГРН
- граница кадастрового квартала
- 59:32:3420001 - кадастровый номер квартала
- 59:32:3420001:1163 - кадастровый номер земельного участка в кадастровом квартале
- проектируемый газопровод-ввод (в подземном исполнении)
- существующий газопровод

Заявитель
 (подпись, расшифровка подписи)
 МП
 (для юридических лиц и ИП)

Косачев О.В., по доверенности
 № 1853 от 28.12.2022
 Верно